


















TØNDER KOMMUNE

Projekt  
Lavbundsprojekt ved Nips Å

Bilag 4  
Tekniske anlæg

Signaturforklaring

-  Undersøgelsesområde
-  Offentlige vandløb, åbne
-  Offentlige vandløb, rør
-  Stationering, Nips Å (m)
-  Bygninger
- Ledningsanlæg**
-  Energinet Gastransmission
-  Haderslev Kommune - Regnvand
-  Haderslev Kommune - Sandfang
- N1 ledninger**
-  0,4 kV stikledning
-  15 kV kabel
-  N1 - Elskab
-  Norlys - Fiber
-  Forsvarets olieledning
-  Global connect
-  Fiber



Mål: 1:22.000 (A3)  
Kotesystem: DVR90  
Dato: 13-03-2024  
Udarbejdet: NP  
Kontrol: CP  
© SDFI

