




TØNDER KOMMUNE

Projekt  
Lavbundsprojekt ved Nips Å


































































Bilag 3  
Terrænenforhold

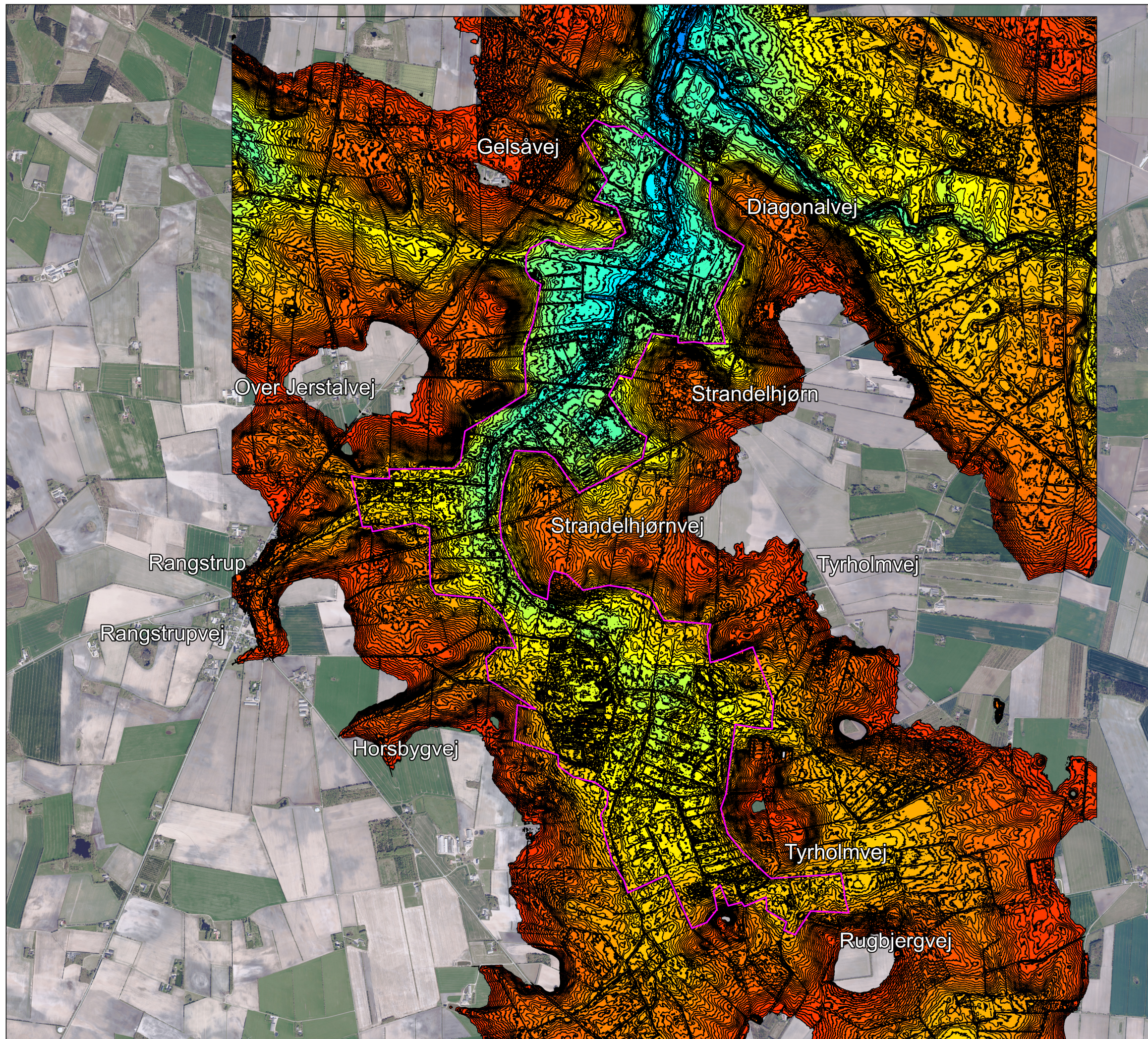
Signaturforklaring

 Undersøgelsesområde

Digital højdemodel

Øvreintervalgrænse (m DVR90)

 52,25	 46,75	 41,25
 52	 46,5	 41
 51,75	 46,25	 40,75
 51,5	 46	 40,5
 51,25	 45,75	 40,25
 51	 45,5	 40
 50,75	 45,25	 39,75
 50,5	 45	 39,5
 50,25	 44,75	 39,25
 50	 44,5	 39
 49,75	 44,25	 38,75
 49,5	 44	 38,5
 49,25	 43,75	 38,25
 49	 43,5	 38
 48,75	 43,25	 37,75
 48,5	 43	 37,5
 48,25	 42,75	 37,25
 48	 42,5	 37
 47,75	 42,25	 36,75
 47,5	 42	 36,5
 47,25	 41,75	 36,25
 47	 41,5	



Mål: 1:26.000 (A3)  
Kotesystem: DVR90  
Dato: 13-03-2024  
Udarbejdet: NP  
Kontrol: CP  
© SDFI

